

Radtourangebot Rundtour: Hildesheimer Ring (Hi-Ring)

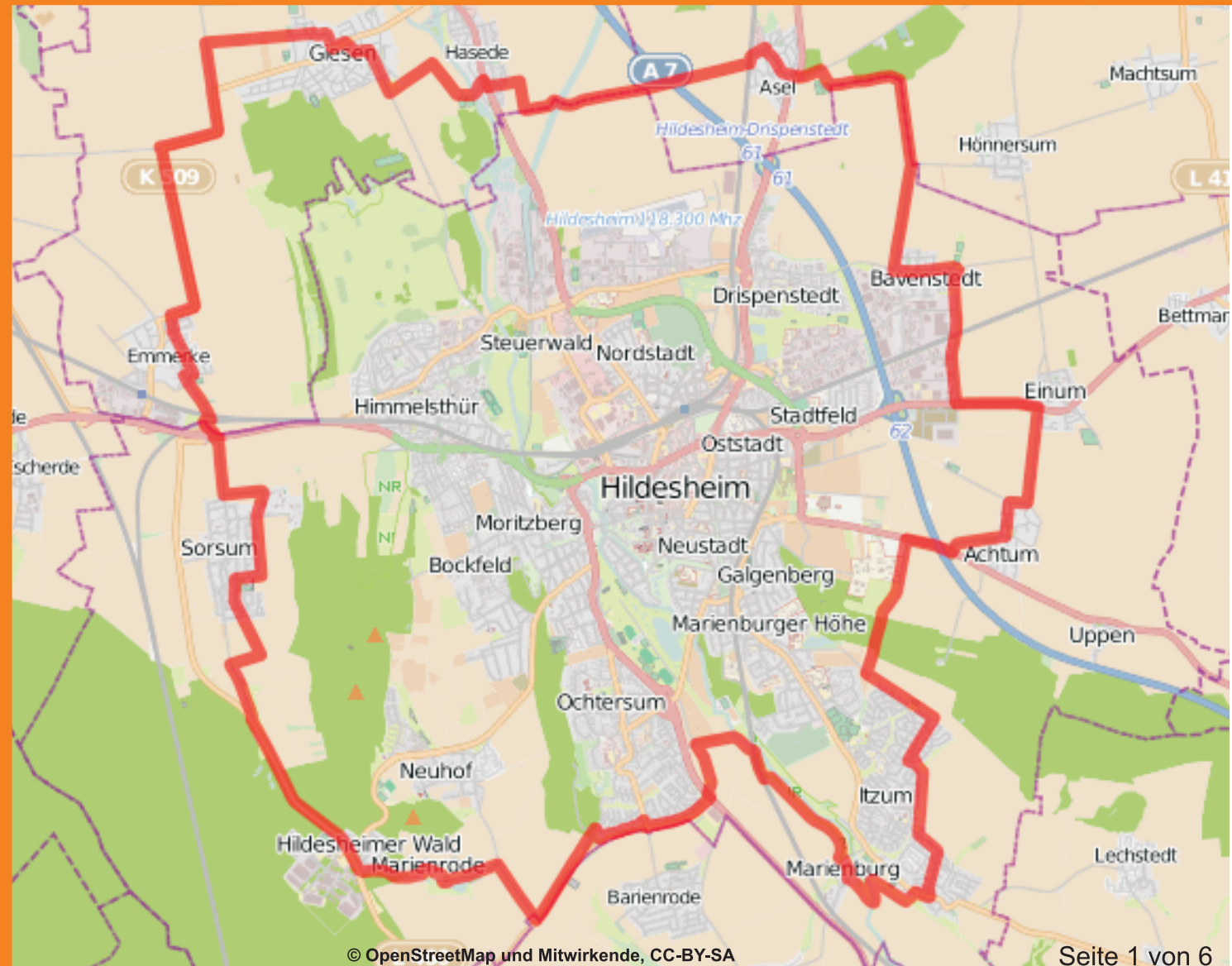
www-hi.radtouren.de



Gesamtlänge: 44 km
Dauer: ca. 4 Stunden
Höhenmeter: 377 m

Beschreibung:

Der Hildesheimer Ring führt über Flachland im Norden und hügeliges im Süden. Dabei geht der Blick im Nordosten zum Schloss Marienburg, im Norden zum Messegelände Hannover und im Osten bei guter Sicht zum Brocken. Selbst für "alte Hildesheimer" ist es ein Erlebnis, ihre Heimatstadt einmal bewusst aus den verschiedenen Himmelrichtungen betrachten zu können. Das regionale Radwandererlebnis, verbunden mit der Erkenntnis, dass Hildesheim nicht nur von Innen betrachtet viele schöne Gesichter hat, macht die Tour zu einer absolut empfehlenswerten Route für jeden. Wir empfehlen die Befahrung im Uhrzeigersinn (Rechts herum). So haben sie kurze Steigungen und lange Abfahrten.



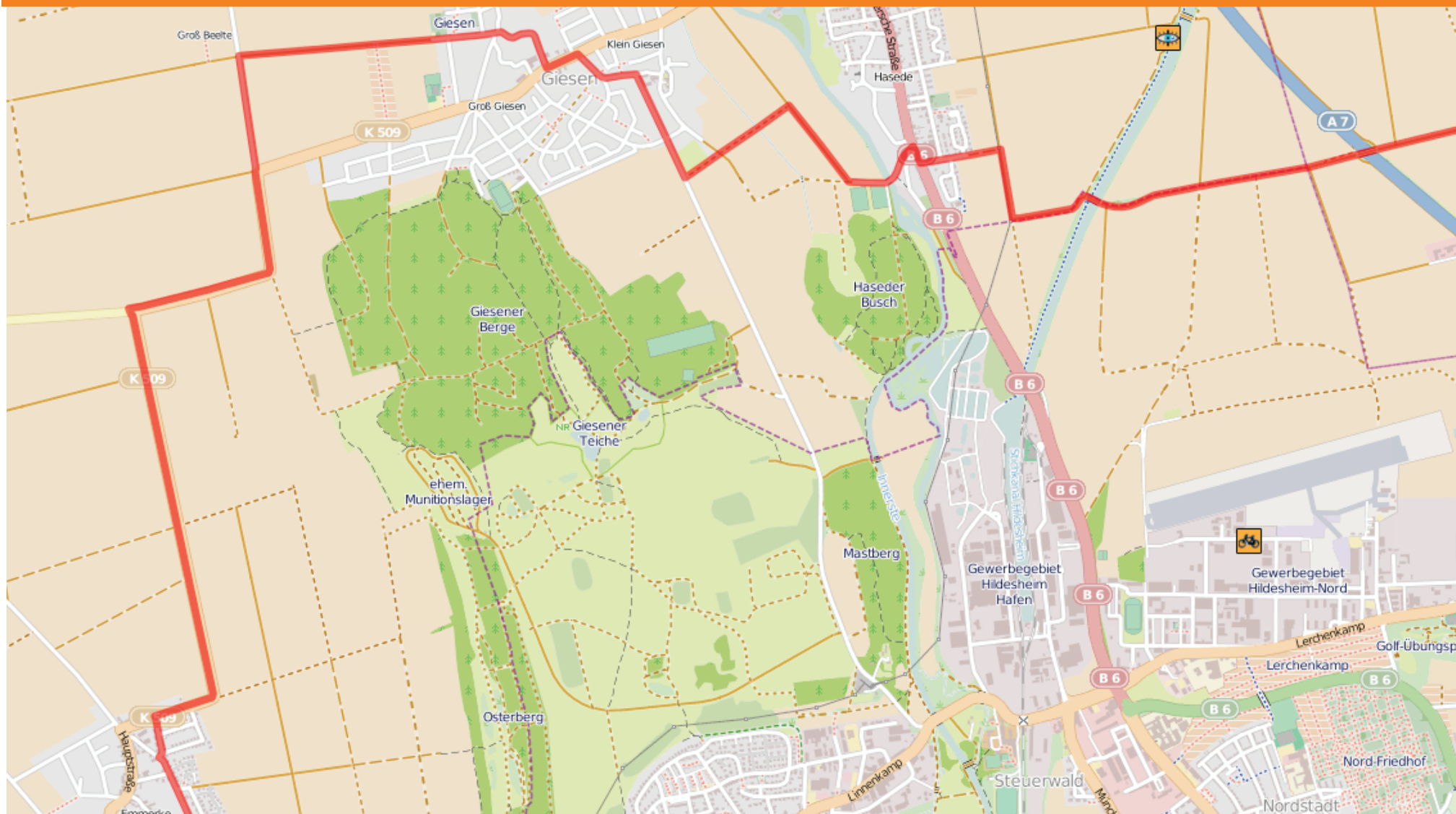
© OpenStreetMap und Mitwirkende, CC-BY-SA

Seite 1 von 6

Radtourangebot

Rundtour: Hildesheimer Ring (Hi-Ring)

www-hi.radtouren.de

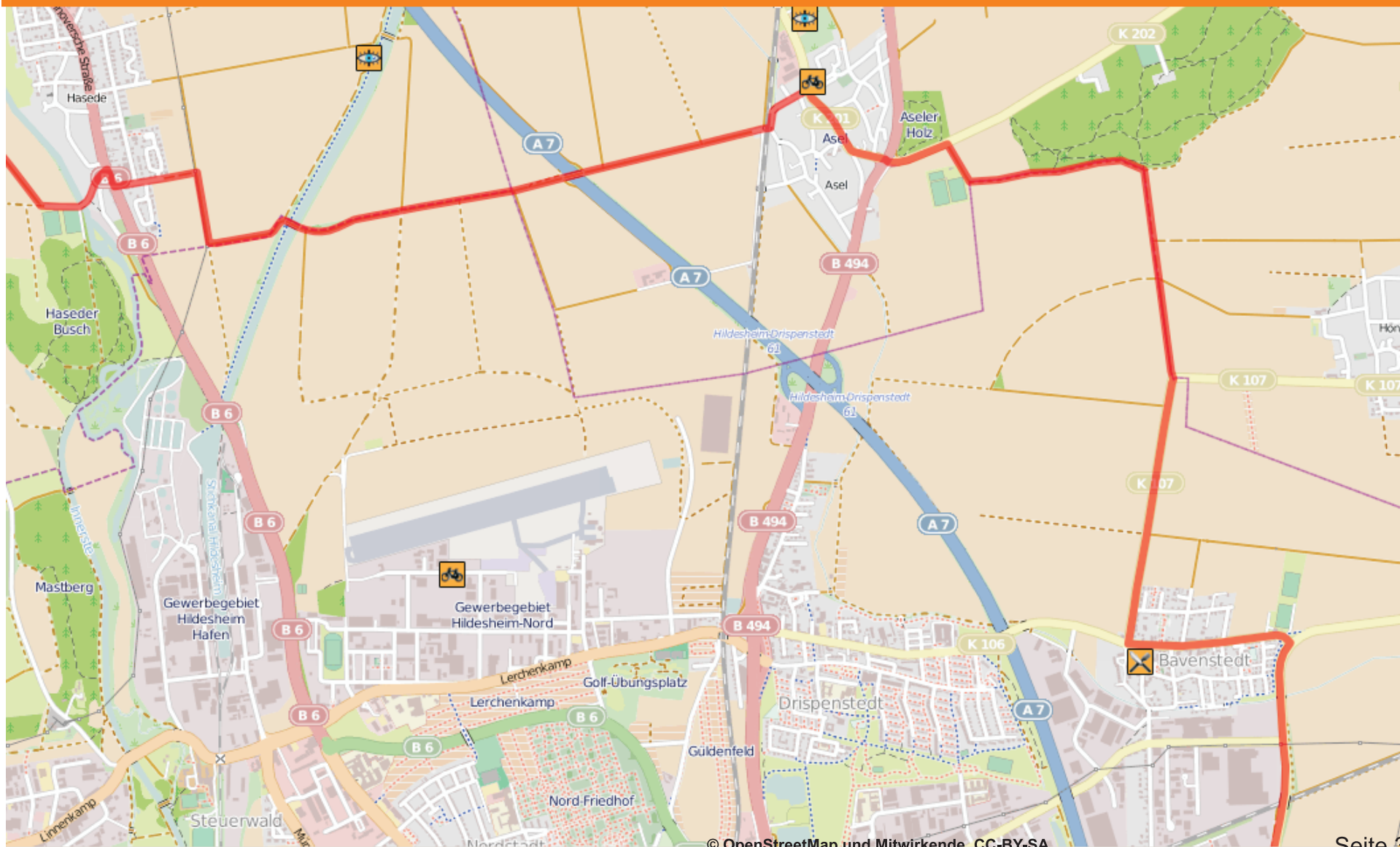


© OpenStreetMap und Mitwirkende, CC-BY-SA

Seite 2 von 6

Radtourangebot Rundtour: Hildesheimer Ring (Hi-Ring)

www-hi.radtouren.de

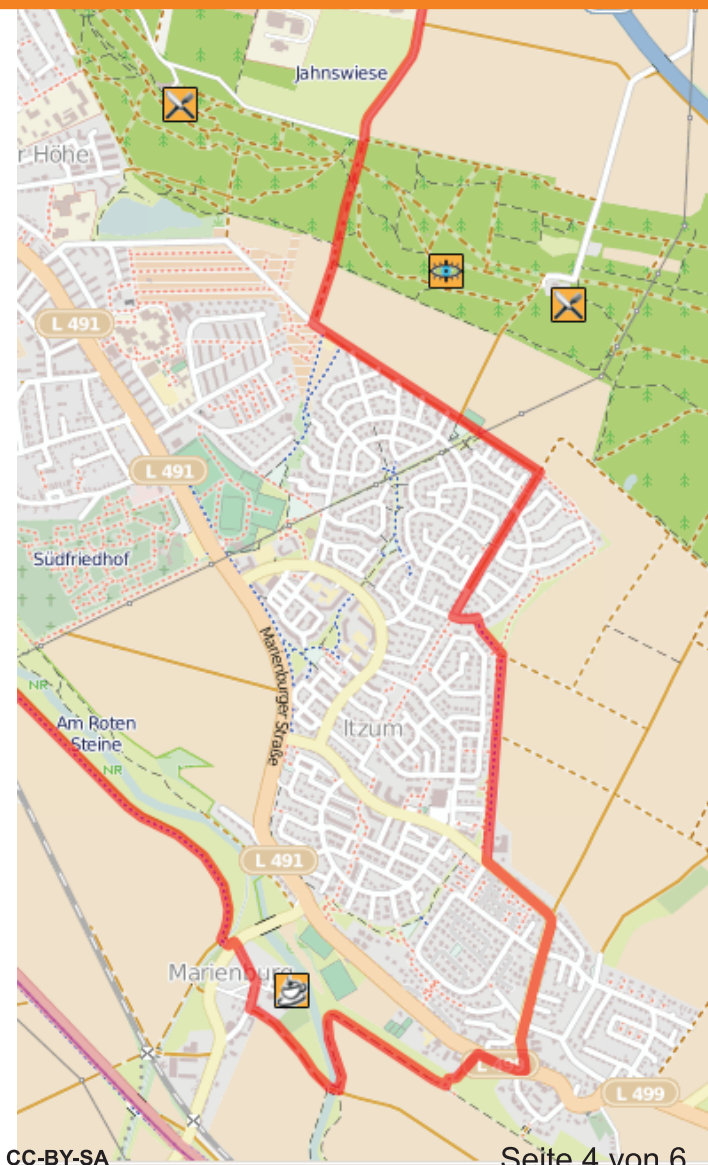


© OpenStreetMap und Mitwirkende, CC-BY-SA

Seite 3 von 6

Radtourangebot Rundtour: Hildesheimer Ring (Hi-Ring)

www-hi.radtouren.de

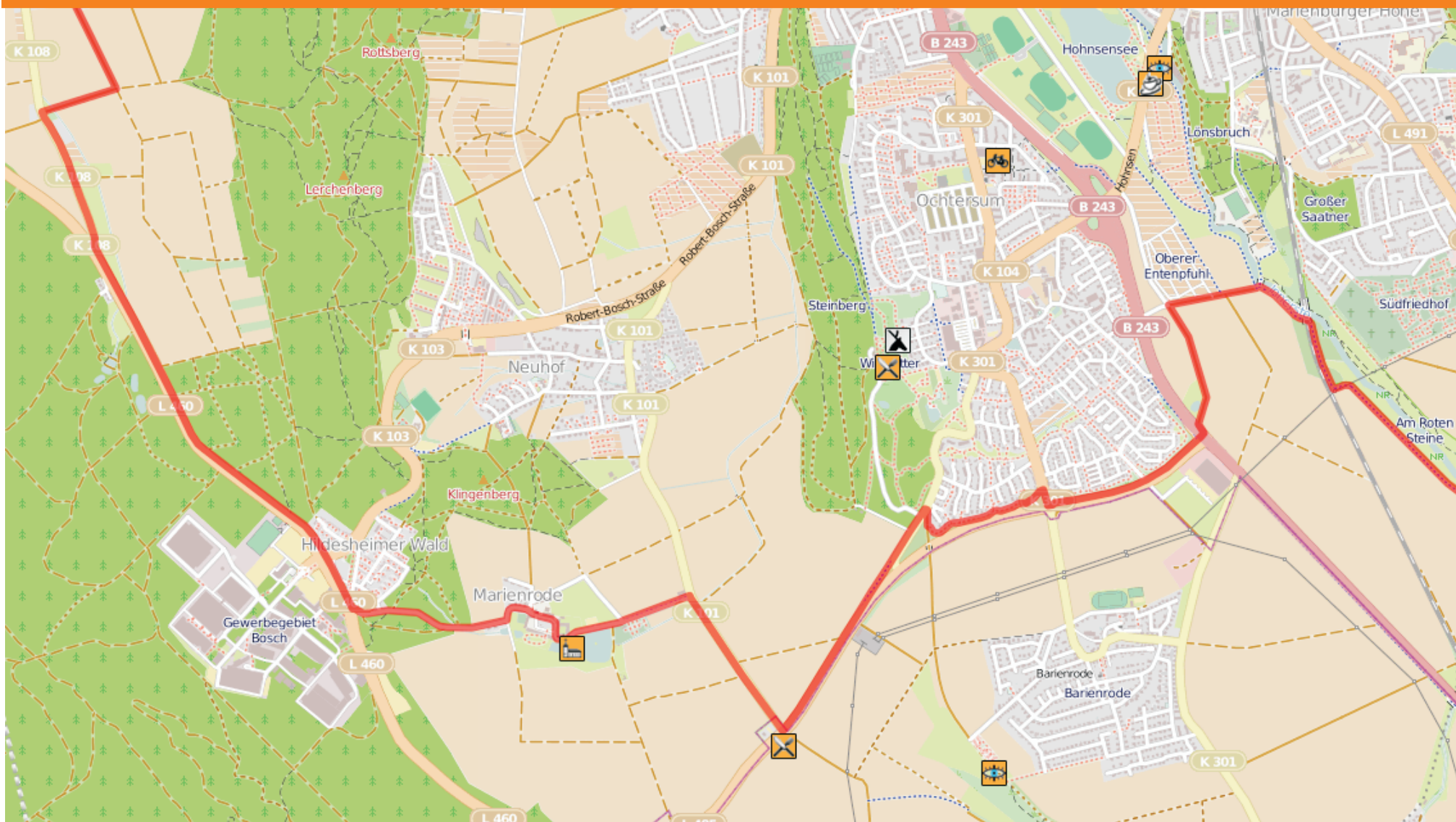


© OpenStreetMap und Mitwirkende, CC-BY-SA

Seite 4 von 6

Radtourangebot Rundtour: Hildesheimer Ring (Hi-Ring)

www-hi.radtouren.de

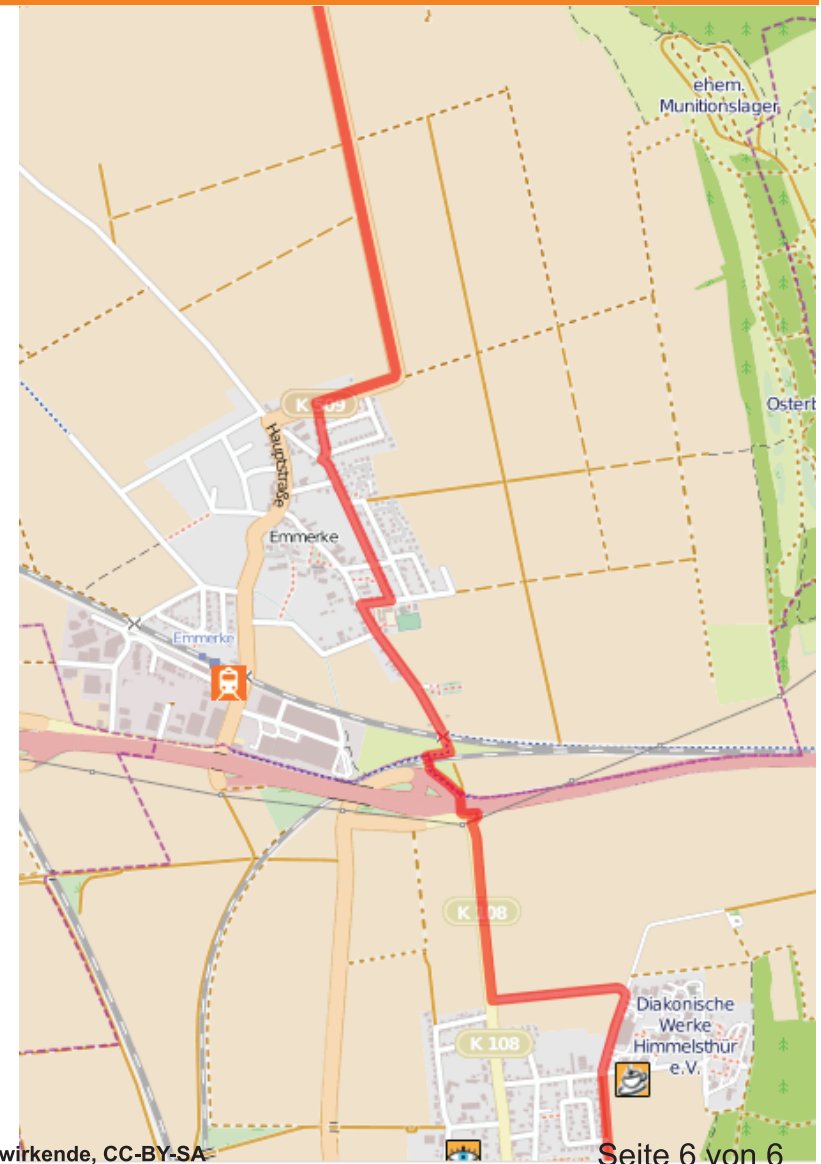
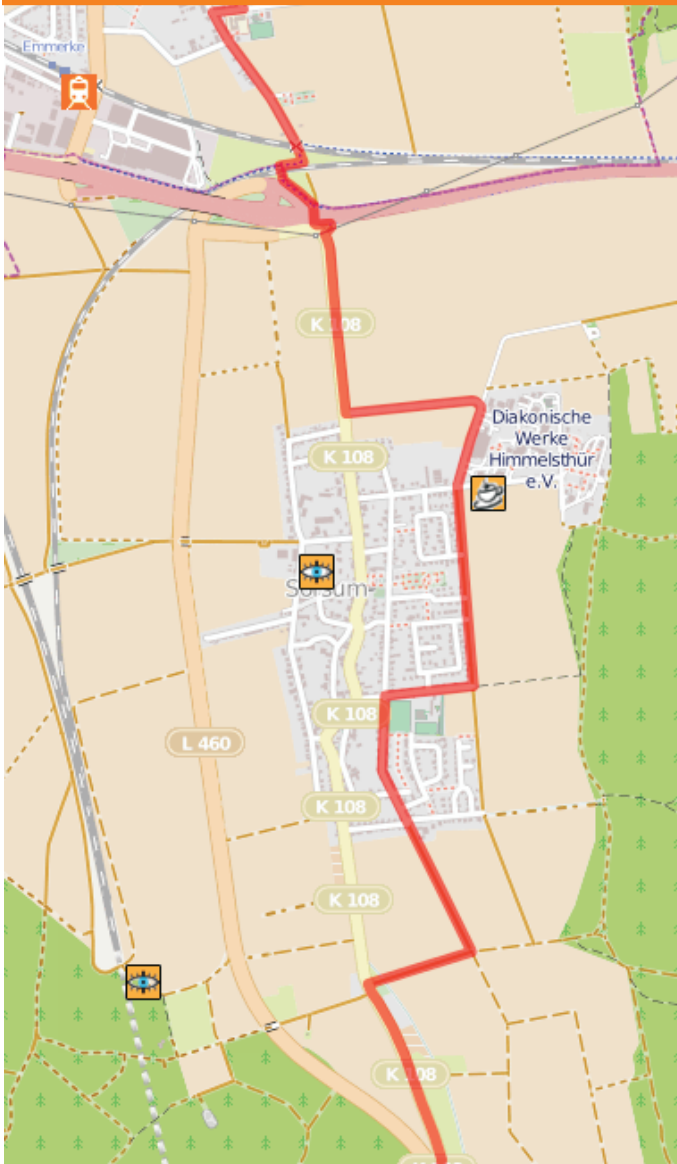


© OpenStreetMap und Mitwirkende, CC-BY-SA

Seite 5 von 6

Radtourangebot Rundtour: Hildesheimer Ring (Hi-Ring)

www-hi.radtouren.de



© OpenStreetMap und Mitwirkende, CC-BY-SA

Seite 6 von 6